CONFIGURAÇÃO DE PENAS P/ PLOTAGEM

PENA	COR	ESP.
1	7	0,1
2	7	0,2
3	7	0,3
4	7	0,4
5	7	0,5
6	7	0,6
7	7	0,25
8	7	0,08
9	7	0,1
REST.COLOR		0,25

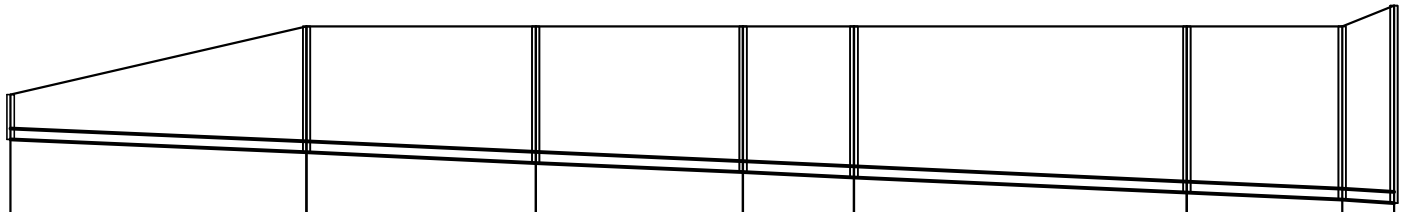

NÚMERO DO PV A MONTANTE	OBS	C-066		C-067		C-068		C-069		C-070		C-071		C-072	C-073
COTADO TERRENO MONTANTE	COTADO TERRENO JUSANTE	107.077		108.000 / 108.000		108.000 / 108.000		108.000 / 108.000		108.000 / 108.000		108.000 / 108.000		108.000 / 108.000	108.279 / 108.279
COTADO COLETOR MONTANTE	COTADO COLETOR JUSANTE	106.472		106.298 / 106.298		106.155 / 106.155		106.031 / 106.031		105.959 / 105.959		105.754 / 105.754		105.659 / 105.659	105.614 / 105.614
PROF. MONTANTE	PROF. JUSANTE	0.805		1.702 / 1.702		1.845 / 1.845		1.969 / 1.969		2.041 / 2.041		2.246 / 2.246		2.341 / 2.341	2.665 / 2.665
COLETOR-TRECHO		4-11		4-12		4-13		4-14		4-15		4-16		4-17	
COMPRIM.-DIAM.		40-150		31-150		28-150		15-150		45-150		21-150		7-150	
DECLIVIDADE		0.00435		0.00481		0.00443		0.00480		0.00456		0.00452		0.00643	
EXTENSÃO ACUMUL.		362		393		421		436		481		502		509	
VAZÃO(l/s)		1.0398		1.0708		1.0988		1.1138		1.1589		1.3772		1.3842	
MATERIAL		PVC		PVC		PVC		PVC		PVC		PVC		PVC	

INTERCEPTOR 04 – BACIA C – L=187,00m
PERFIL LONGITUDINAL

ESC. VERT. 1:50
ESC. HOR. 1:500

LOCAÇÃO DOS POÇOS DE VISITA

PV	C. TERRENO	G.I. REDE	COORDENADAS X	COORDENADAS Y
C-066	107.077	106.472	305969.988	7873558.231
C-067	108.000	106.298	306008.602	7873548.687
C-068	108.000	106.155	306039.534	7873545.184
C-069	108.000	106.031	306064.882	7873534.467
C-070	108.000	106.984	306076.049	7873524.125
C-071	108.000	105.959	306096.774	7873484.240
C-072	108.000	105.754	306111.000	7873468.207
C-073	108.000	105.659	306112.138	7873461.117

LEGENDA:

———	INTERCEPTOR PROJETADO
—·—·—	LIMITE DE SUB-BACIA
○	POÇO DE VISITA
◉	POÇO DE VISITA ESPECIAL P/ INTERCEPTOR VER PROJETO ESPECÍFICO
←	SENTIDO DO FLUXO
X-Nº	BACIA-NÚMERO DO PV
COLETOR	NÚMERO DO COLETOR
TRECHO	NÚMERO DO TRECHO
EXTENS.	EXTENSÃO DO TRECHO (m)
DECLIV.	DECLIVIDADE DO TRECHO (m/m)
MATER.	MATERIAL (QUANDO DIFERENTE DE PVC)
DIÂM.	DIÂMETRO (QUANDO DIFERENTE DE 150MM)
C.T.	COTA DE TERRENO
C.F.	COTA DE FUNDO DO PV
C.D.	COTA DE DEGRAU
C.Q.	COTA DE TUBO DE QUEDA
PROF.	PROFUNDIDADE
▲	ESTAÇÃO ELEVATÓRIA DE ESGOTO BRUTO
■	ESTAÇÃO DE TRATAMENTO DE ESGOTO
BACIA (Nº)	NOME DE SUB-BACIA

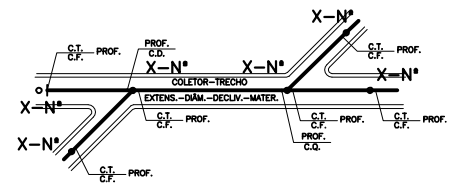

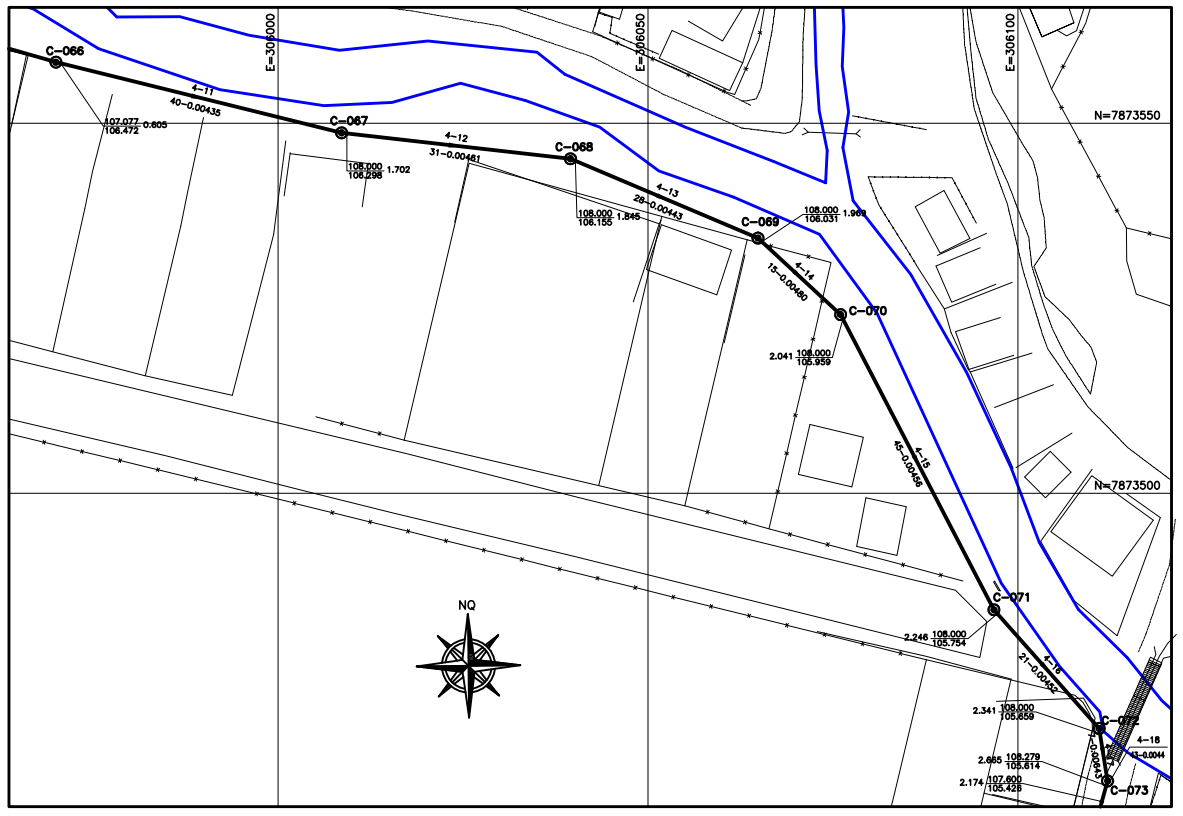

INTERCEPTOR 04 – BACIA C
PLANTA

ESC. 1:500

LOCALIZAÇÃO NAS PRANCHAS DA PLANTA DA REDE

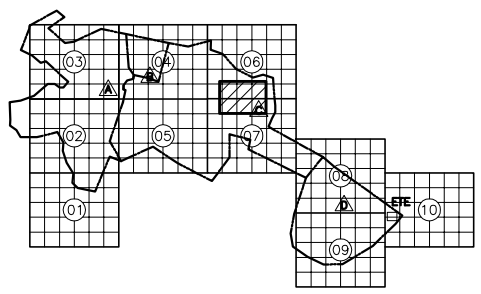

ESTE DESENHO É PROPRIEDADE DA COMPANHIA ESPÍRITO SANTENSE DE SANEAMENTO – CESAN E NÃO PODE SER COPIADO SEM SUA AUTORIZAÇÃO.

NÚMEROS	TÍTULOS	Nº	LOCAL	DISCRIMINAÇÃO	DES.	DIV.	GER.	DATA
PRINCIPAIS DESENHOS DE REFERÊNCIA		REVISÃO						

CANCELA E SUBSTITUI O DESENHO NÚMERO: _____

CANCELADO E SUBSTITUÍDO PELO DESENHO NÚMERO: _____

CENTRO DE DOCUMENTAÇÃO
RECEBIDO: __/__/__
Nº DOC.: _____ ASS.: _____
APROVAÇÃO CESAN:
ASS.: _____ MATR.: _____
UNID.: _____ DATA: __/__/__
ESTA APROVAÇÃO NÃO ISENTA A CONTRATADA DE SUAS RESPONSABILIDADES LEGAIS.

EMITENTE: ENCIBRA S. A. Estudos e Projetos de Engenharia

PROJETADO: SIMONE DE JESUS SILVA	COORDENADOR: RENAN CARATTI ALVES
CREA: 6432/D REGIÃO: ES	CREA: 0601159690 REGIÃO: SP
DESENHO: JOCEARA	Nº DES. PROJETISTA: 0913-B-PE-HID-DE-107
DATA: 25/03/2010	

RESPONSÁVEL TÉCNICO: RENAN CARATTI ALVES
CREA 0601159690 REGIÃO SP ART nº 20100005486 DATA 09/09/2009

EMISSÃO CESAN	DATAS
PROJETADO:	
CREA:	
DESENHADO: ENCIBRA	
VERIFICADO: ENGº NESTOR GORZA JR	
DIVISÃO: ENGº NESTOR GORZA JR	
GERÊNCIA: ENGª SANDRA SILY	

CESAN

MUNICÍPIO: PANCAS | DISTRITO: SEDE | BAIRRO:

NOME DO EMPREENDIMENTO: AMPLIAÇÃO E MELHORIA DO SISTEMA DE ESGOTAMENTO SANITÁRIO DE PANCAS

TÍTULO: INTERCEPTOR
PROJETO HIDRÁULICO
PLANTA E PERFIL – BACIA C

ESCALA:	FOLHA:	Nº CESAN	REV:
INDICADA	02 / 11	C-022-000-94-5-XX-0043	00